

**Gemeinde Obergoms**

**Kanton Wallis**

Die im Internet aufgeschalteten Daten haben rein informativen Charakter. Aus diesem Plan und dessen Darstellung können keine rechtlichen Ansprüche abgeleitet werden.

Ersteller valgis.ch User  
Erstellungsdatum 08.08.2017



**PLANAX**

Ingenieure, Geometer, Raumplaner  
Brig - Visp - Zermatt - Ulrichen

1:500

Alter Flugzeughangar Nr. 1 in Ulrichen

Volumen StA 416

$112.27 \text{ m}^2 \times 7.36 \text{ m} = 826.30 \text{ m}^3$

$77.46 \text{ m}^2 \times 11.42 \text{ m} = 884.593 \text{ m}^3$

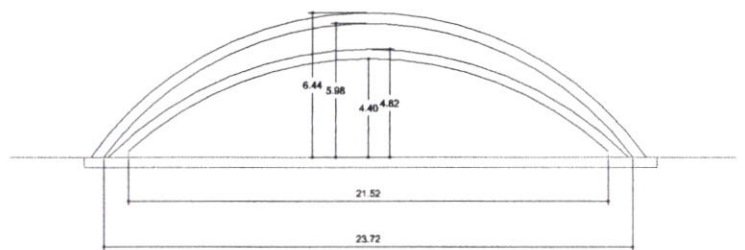
Tot. Vol. 1 711.0 m<sup>3</sup>

$F = 22.82 \times 11.42 = 260.60 \text{ m}^2$

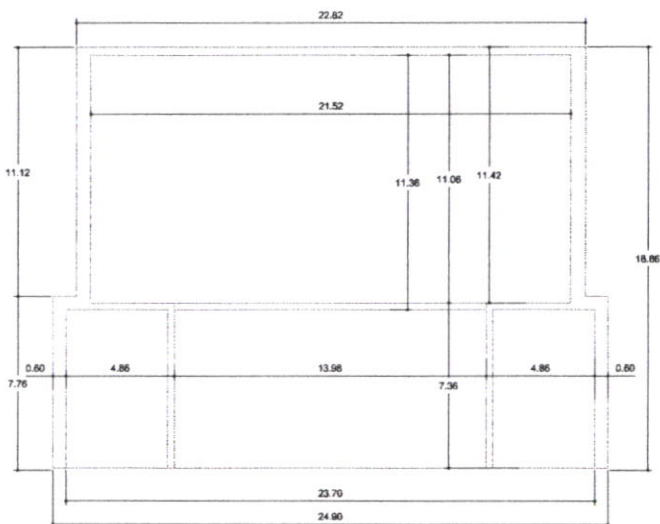
$24.90 \times 7.36 = 183.26 \text{ m}^2$  443.86 m<sup>2</sup>

NFI. =  $21.52 \times 11.06 = 238.01 \text{ m}^2$

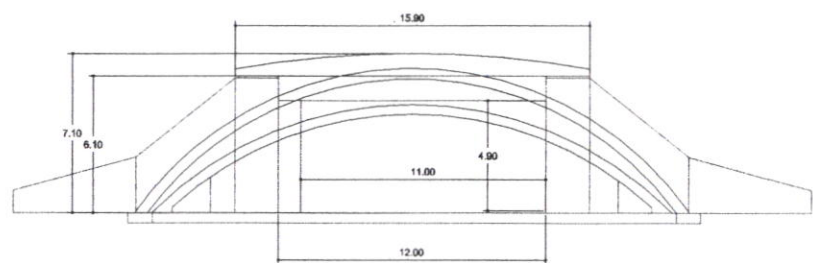
$23.70 \times 7.36 = 174.43 \text{ m}^2$  412.44 m<sup>2</sup>



Schnitte



Grundriss



Ansicht Nord