

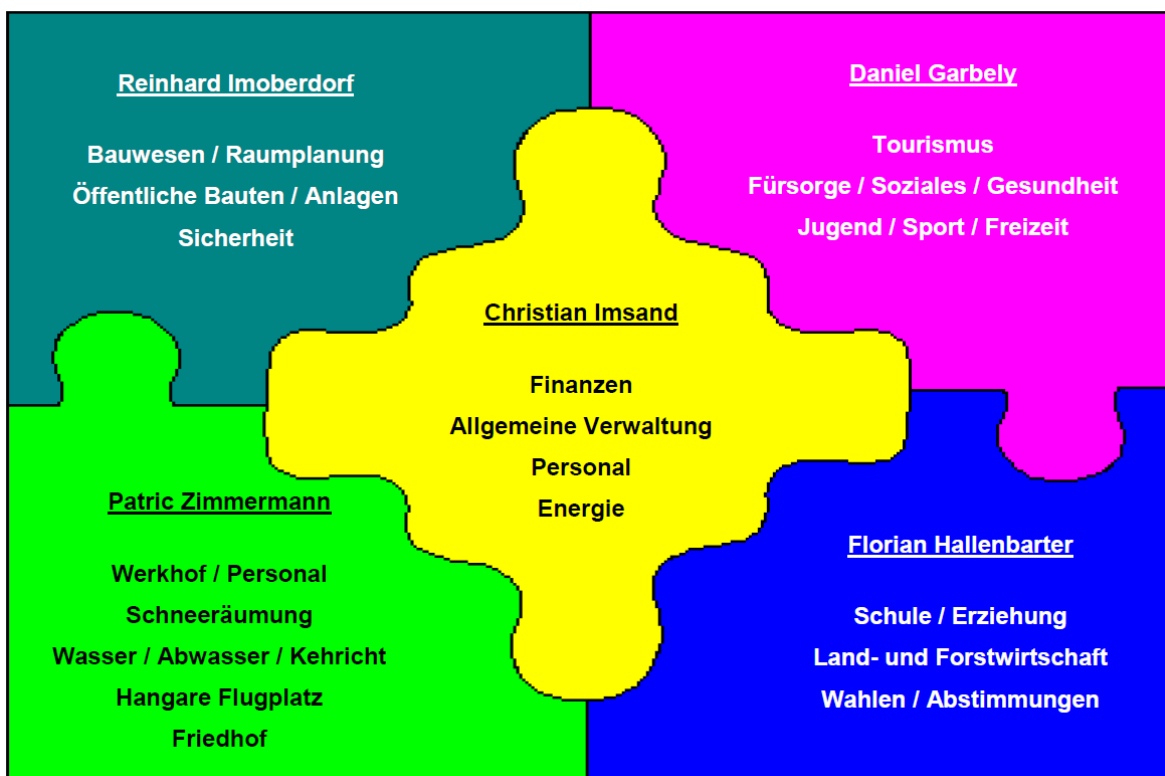
INFORMATIONSSCHREIBEN 1 | 2017





Geschätzte Einwohnerinnen und Einwohner

Am 1. Januar 2017 begann die Legislaturperiode 2017 – 2020. Mit Beginn der neuen Amtsperiode haben auch 3 neue Gemeinderäte ihr Amt begonnen und sich mit viel Fleiss und Engagement in ihr Amt eingearbeitet. Es sind dies die Herren Daniel Garbely, Patric Zimmermann und Reinhard Imoberdorf. Sicher kennen Sie das Anfangs Jahr im Anschlagkasten publizierte Puzzle mit den jeweiligen Verantwortlichkeiten.



Die Gemeinderäte haben nebst ihrem Ressort auch Verwaltungsratsmandate inne oder sind als Delegierte in verschiedene Vereine und Organisationen gewählt. Unterstützt wird der Gemeinderat ebenfalls von eingesetzten Kommissionen. Gerne informieren wir Sie über die Kommissionen VR-Mandate sowie Delegationen.



KOMMISSIONEN

Baukommission

- Reinhard Imoberdorf
- Jan Hallenbarter
- Marco Spranzi
- Philipp Imstepf (Beisitzer)

Schatzungskommission

- Hubert Jost
- Reinhard Imoberdorf
- Daniel Garbely

Schulkommission (Primarschule Obergoms)

- Florian Hallenbarter
- Daniel Garbely
- Kerstin Biderbost

Schulkommission (Regionalschule Obergoms)

- Florian Hallenbarter
- Daniel Garbely

Wasser- und Abwasserkommission

- Damian Imoberdorf
- Kilian Imwinkelried
- Pius Zumoberhaus
- Stefan Biderbost (Beisitzer)

Schneeräumungskommission

- Beat Imstepf
- Armin Jost
- Armin Hischier
- Marco di Lallo (Beisitzer)

Zivilschutzkommission ZSO Brig

- Reinhard Imoberdorf

Bürgerkommission

- Christoph Hischier
- Hubert Jost
- Philipp Blatter



VERWALTUNGSRATSMANDATE

*Kraftwerke Obergoms AG
(KWOG)*

- Christian Imsand
- Reinhard Imoberdorf

*Anergienetz Obergoms AG
(ANOG)*

- Christian Imsand
- Christoph Hischier

*Elektrizitätswerk Obergoms AG
(EWO)*

- Christian Imsand

*Obergoms Tourismus AG
(OTAG)*

- Daniel Garbely

*Obergoms Infrastruktur AG
(OIAG)*

- Philipp Imwinkelried

Hungerberg Obergoms AG

- Florian Hallenbarter

Grimselbahn AG

- Herbert Volken



DELEGIERTE

<i>Sozialmedizinisches Regionalzentrum SMRZ</i>	▪ Daniel Garbely
<i>Spitalzentrum Oberwallis</i>	▪ Daniel Garbely
<i>KESB Goms</i>	▪ Daniel Garbely
<i>Altersheim St. Theodul Fiesch</i>	▪ Daniel Garbely
<i>Gesundheitszentrum Oberes Goms</i>	▪ Christian Imsand ▪ Daniel Garbely
<i>Kehrichtverbrennungsanlage Oberwallis</i>	▪ Patric Zimmermann
<i>Kehrichtverbund</i>	▪ Patric Zimmermann
<i>ARA Goms</i>	▪ Pius Zumoberhaus ▪ Patric Zimmermann ▪ Florian Hallenbarter
<i>Stützpunktfeuerwehr Goms</i>	▪ Reinhard Imoberdorf
<i>Kirchenrat Obergoms</i>	▪ Daniel Garbely
<i>Forst Goms</i>	▪ Daniel Garbely ▪ Christoph Hischier
<i>Tierkadaversammelstelle</i>	▪ Florian Hallenbarter
<i>Stellenleiter Landwirtschaft</i>	▪ Florian Hallenbarter
<i>Kontrolle der Arbeitsverhältnisse</i>	▪ Patric Zimmermann
<i>Jugendarbeitsstelle Goms</i>	▪ Daniel Garbely
<i>Verein Obergoms Impuls</i>	▪ Regula Gemmet



REGISTERHALTER

Infolge Demission des Registerhalters Toni Biderbost wurde im März 2017 die Stelle als Registerhalter ausgeschrieben. In seiner Sitzung vom 24. Mai 2017 hat der Staatsrat Hubert Jost zum neuen Registerhalter der Gemeinde Obergoms ernannt. Der Stellenantritt erfolgte auf den 1. Juli 2017.

An dieser Stelle danken wir Toni Biderbost für seine Arbeiten während der letzten zwei Jahre. Dem neuen Registerhalter Hubert Jost wünschen wir viel Erfolg und einen guten Start in seiner neuen Tätigkeit.

Der Registerhalter ist wie folgt erreichbar:

E-Mail registerhalter@obergoms.ch
Natel +41 79 655 63 31

ZWEITWOHNUNGSGESETZ (ZWG)

Anlässlich der letzten Urversammlung haben wir über den Stand der Dinge in Sachen Zweitwohnungsgesetz (ZWG) informiert. Gerne geben wir diese Informationen an dieser Stelle wieder.

Die Zweitwohnungsverordnung ist mittlerweile seit über 4 1/2 Jahren in Kraft. Hierdurch wurden die Bergregionen im Wohnungsbau stark eingeschränkt, jedoch hat die Gemeinde Obergoms weiterhin ein grosses Potential zur Erstellung von zusätzlichen Zweitwohnungen.



Grundsätzlich können alle Wohnungen, welche vor dem 1. Januar 2013 rechtmässig bestanden haben oder erstinstanzlich bewilligt wurden, als Zweitwohnung angeboten werden. Zudem besteht die Möglichkeit in bestehenden Ökonomiegebäuden Zweitwohnungen zu erstellen. Hierfür muss das Gebäude jedoch schützenswert oder ortsbildprägend sein. Aus diesem Grund erarbeitet die Gemeinde in Zusammenarbeit mit dem Kanton ein Inventar, in welchem alle Ökonomiegebäude klassiert werden. Leider ist eine Homologation eines solchen Inventars vor Jahresfrist nicht zu erwarten.

Kurzfristig besteht jedoch die Möglichkeit, dass die Gemeinde ein einzelnes Gebäude durch eine Schutzverfügung unter Schutz stellt. Die Gemeinde Obergoms hat dies als erste Gemeinde im Wallis in einem konkreten Fall bereits durchgeführt. Bei konkreten Bauvorhaben bitten wir Sie demzufolge um Kontaktaufnahme mit der Gemeinde oder dem zuständigen Gemeinderat, um das weitere Vorgehen zu besprechen.

Im Ortsteil Ulrichen ist das Verfahren einfacher, da hier bereits ein homologiertes Inventar besteht. Somit kann sich der Gemeinderat bis zur Homologation des vorgeannten Inventars auf das bestehende Inventar stützen.

Bei Umbauten und Umnutzungen von Gebäuden ausserhalb der Bauzone bitten wir Sie vor Baueingabe ebenfalls um Kontaktaufnahme mit der Gemeinde oder dem zuständigen Gemeinderat.

Grundsätzlich ist die Gemeinde in jedem Fall gewillt Umnutzungen zu ermöglichen.



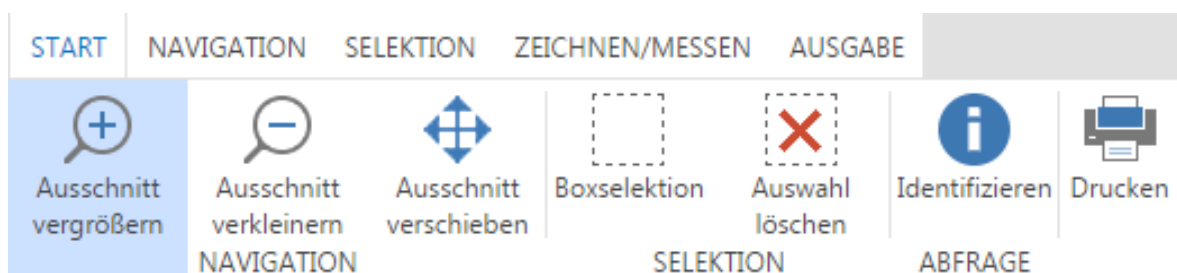
HOMEPAGE

Besuchen Sie doch auch unsere Homepage. Die neugestaltete Seite ist seit etwa zwei Monaten online. Wir versuchen die Webseite aktuell und ansprechend zu gestalten. Entsprechende Feedbacks und Anregungen nehmen wir gerne entgegen.

WEBGIS (GEODATEN-INFORMATIONSSYSTEM)

Ebenfalls auf unserer Homepage finden Sie das Geodaten-Informationssystem. Nachfolgend eine Kurzanleitung zur Anwendung des valgis.ch, welche ebenfalls online abrufbar ist.

Multifunktionsleisten/Ribbons



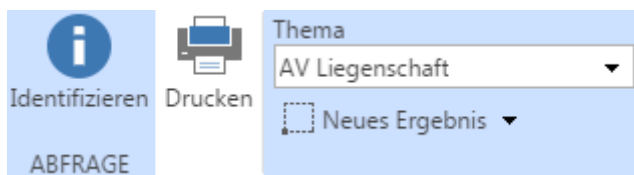
Durch die neuen Multifunktionsleisten/Ribbons finden sich MS-Office Anwender schnell in der neuen WebGIS Umgebung zurecht. Sie ermöglichen dem Benutzer einen direkten Zugang zu den gewünschten Resultaten.

Nur Werkzeuge, welche wirklich genutzt werden sind aktuell sichtbar, das aktive Werkzeug ist blau hinterlegt.



Zwei Beispiele

1. Abfrage von Eigentümerdaten einer Liegenschaft:



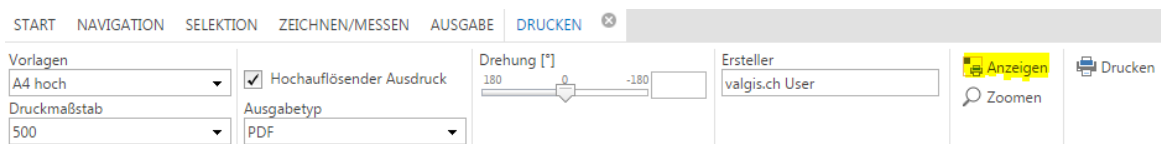
Wählen Sie Identifizieren und das Thema AV Liegenschaften bei einem Kartenmasstab ≤ 1000 .

Klicken Sie anschliessend in der Karte in die gewünschte Liegenschaft.

Nummer	Fläche[m²]	Eigentümer	Anteil	Eig.Form
4073	1 554	PFARRPFREUENDE Obergesteln	1/1	A



2. Drucken



Durch die Auswahl der Druckfunktion öffnet sich das Drucken-Fenster. Durch die Funktion Anzeigen wird der Druckausschnitt angezeigt. Dieser kann im Kartenfenster verschoben werden.

Kartendarstellung

Volltextsuche

Projekt
Obergoms

Ansicht
Alle Themen

Hintergrundkarte
Keine Hintergrundkarte

Kartenausschnitte

Maßstab 1:
500

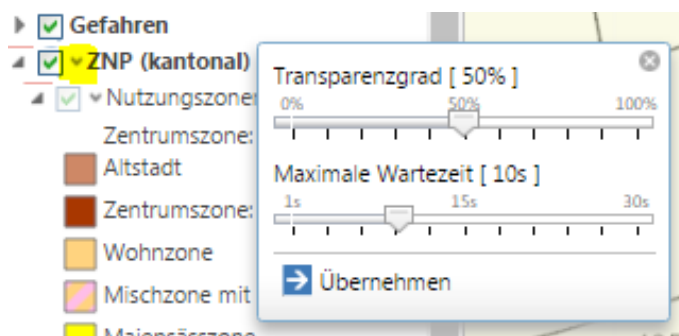
Die Kartendarstellung ermöglicht einen schnellen Zugriff auf vordefinierte Projektwechsel (Pop-up-Blocker im Browser für valgis.ch deaktivieren!), Kartenansichten, Kartenausschnitte und Kartenmassstäbe. Die Hintergrundkarten sind neu in einer eigenen Auswahlbox gruppiert und nicht mehr Teil des Themenbaums.




Suchen

Die Suchen Funktion kann, falls Sie das wünschen, durch eine freie Suche ergänzt werden. Beispiel: Suche alle Abwasserschächte, deren Höhe nicht erfasst ist. Diese Suchergebnisse können anschliessend nach Excel exportiert werden.

Themenbaum



Im Themenbaum besteht die Möglichkeit, Karteneigenschaften einzustellen. Klicken Sie dazu einfach auf den markierten v-Pfeil.




Der Info-Button **i** erlaubt zusätzliche Informationen im PDF-Format abzurufen. Das PDF kann gedruckt oder abgespeichert werden.



Impressum

Das Impressum beinhaltet den Nachführungsstand der aufgeschalteten Themen, den Haftungsausschluss und die Angaben zum Urheber.

Navigation



Mit dem Navigationspanel können Sie den Ausschnitt und den Maßstab der Karte bestimmen.

Tipp

Zur schnellen Navigation empfiehlt sich das aufziehen eines Fensters innerhalb der Übersichtskarte (rechts oben).

Maustasten

Ist kein Werkzeug aktiv kann durch gleichzeitiges Drücken der linken Maustaste (LMT) oder der MMT (Scrollrad) der Kartenausschnitt verschoben werden. Mit dem Scrollrad der Maus wird gezoomt.

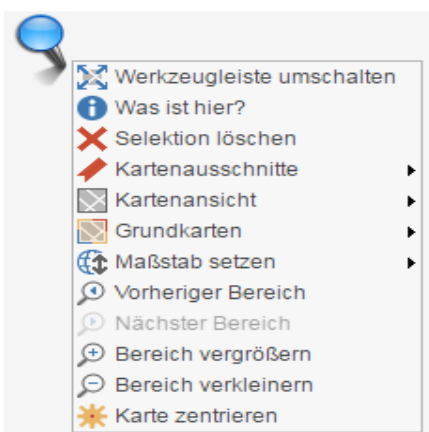
Tastatur

Die + / - Tasten zoomen, die Pfeiltasten verschieben den Kartenausschnitt.




Bei kleineren Bildschirmauflösungen empfiehlt sich die Umschaltung der Werkzeugleiste.

Kontextmenu (rechte Maustaste):

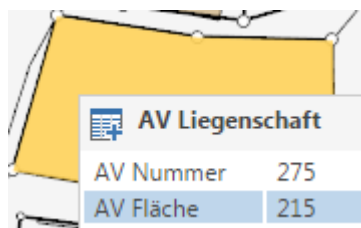
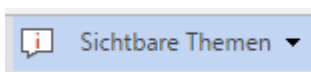


Neu steht Ihnen innerhalb des Kartenausschnittes ein Kontextmenu, mit den Hauptfunktionen der Anwendung zur Verfügung.

Diese Funktion ist nicht nur bei  ausgeschalteter Werkzeugleiste sehr praktisch.



Zusätzliche Funktionen:



Um schnell Informationen aus der Karte zu erhalten empfiehlt sich der Maptip. Neben einer kurzen Objektbeschreibung zeigt er auch dessen Ausdehnung.



Die Onlinehilfe ist sehr übersichtlich und umfangreich. Sie kann auch ausgedruckt werden. Hier sind auch alle Konstruktions- und Messwerkzeuge beschrieben, auf die ich in dieser Kurzanleitung nicht eingegangen bin. Zusätzlich beinhaltet sie den Link: Mail an Administrator.



Der Link auf den aktuellen Kartenausschnitt kann beispielsweise per Mail an Dritte weitergegeben werden.



Abspeichern des aktuellen Ausschnittes und der Darstellung unter Favoriten.



Einstellung der Masseinheiten sowie des Benutzerprofiles.



GEBÄUDEADRESSEN

In den letzten Urversammlungen haben wir Sie über die Bereinigung der bestehenden Gebäudeadressen informiert. Bezugnehmend auf unsere Besprechungen und Sitzungen mit dem kantonalen Amt für Geomatik erlauben wir uns Ihnen hier die wichtigsten Gründe für eine erforderliche Anpassung der Gebäudeadressen zu erläutern.

Die Lokalisierung von Gebäuden wird in unserer Gesellschaft immer wichtiger. Eine lückenlose und harmonisierte Adressierung bewirkt, dass jedes Gebäude eine eigene unverwechselbare Adresse hat. Sie hilft nicht nur den Rettungsdiensten, die Personen in Gefahren finden und retten müssen, der Feuerwehr, der Polizei, der Post, den Transportunternehmen die Waren anliefern, sondern erleichtert auch die Aufgabenerfüllung von Bund, Kanton und Gemeinden. Sie hilft zudem jedem von uns, sei es als Tourist, als Besucher eines Gebäudes oder wenn wir uns als Ortsunkundige zurechtfinden wollen.

Gemäss Art. 6 der Bundesverordnung über die amtliche Vermessung (SR 211.432.2) sind Gebäudeadressen Bestandteil der amtlichen Vermessung. Deshalb wurde in unserer Gemeinde vor einiger Zeit ein entsprechendes Projekt gestartet. Im Rahmen der Registerharmonisierung musste für jede Person im Einwohnerregister der eidg. Gebäudeidentifikator (EGID) und der eidg. Wohnungsidentifikator (EWID) aus dem eidg. Gebäude- und Wohnungsregister zugewiesen werden. Damit diese Zuweisung gemacht werden kann, braucht es eine eindeutige Adresse. Es hat sich gezeigt, dass diese Adressen oft nicht nach den Empfehlungen des Bundes und des Kantons vergeben wurden. Dies behindert (verhindert) einen raschen und zielgerichteten Einsatz der Blaulichtorganisationen (Polizei, Feuerwehr, Ambulanz, Notarzt) und auch die Auffindbarkeit mit GPS-Navigationsgeräten wird erschwert oder sogar unmöglich.



Gemäss Art. 26 der Bundesverordnung über die geografischen Namen (SR 510.625) vom 21. Mai 2008 haben die Kantone eine umfassende Benennung der Strassen zu gewährleisten. Es musste festgestellt werden, dass für die Adressierung in vielen Fällen benannte Gebiete definiert werden und nicht vorhandene Strassen verwendet werden. Dadurch entsteht die absurde Situation, dass der Kanton die Benennung der Strassen gewährleisten muss, dass aber diese Strassen nicht für die Adressierung gebraucht werden. Diesen Mangel hat der Bund erkannt und er passt deshalb seine Gesetzgebung an. So wird es neu in Art. 25 Abs. 2 der Bundesverordnung über geografische Namen heissen, dass benannte Gebiete nur verwendet werden dürfen, wenn keine Strassen, Wege oder Plätze bestehen, die benannt werden können. Der Kanton lehnt jede Haftung bei Schadenfällen ab, wenn dies auf fehlende oder mangelhafte Adressierung zurückzuführen ist. Dies ist beispielsweise der Fall, wenn die Ambulanz einen Patienten wegen mangelhafter oder fehlender Adressierung nicht oder zu spät erreicht.

Die künftige Nutzung der Adressdaten wird ebenfalls vereinheitlicht oder vereinfacht. So führt das Bundesamt für Landestopographie das amtliche Verzeichnis der Strassen und der Gebäudeadressen. Diese Verzeichnisse sind behördenverbindlich.

Aus vorgenannten Gründen ist eine Anpassung der bestehenden Gebäudeadressierung unserer Gemeinde unumgänglich. Der Gemeinderat wird die Anpassung schnellstmöglich durchführen und dankt allen Betroffenen für das Verständnis.



KINDERSPIELPLÄTZE

Wie Sie sicher schon bemerkt haben, wurde der Kinderspielplatz auf dem Flugplatz Ulrichen aufgehoben. Mit dem neuen Standort beim Schulhaus Ulrichen ging damit ein langgehegter Wunsch des Kindergartens Obergoms in Erfüllung. Mit Begeisterung wurde in den letzten Schultagen vor den Sommerferien das neue Angebot von den Kindern rege genutzt.

Besuchen Sie bei Gelegenheit auch unsere gepflegten Kinderspiel- und Grillplätze in Oberwald und Obergesteln.

ROTTENBRÜCKE

Anfangs Juni haben die Umlegungsarbeiten der Werkleitungen im Bereich Rottenbrücke Oberwald begonnen.

Während der gesamten Bauzeit kann es vereinzelt zu kurzfristigen Verkehrsbehinderungen im Bereich der Rottenbrücke und beim Mehrfamilienhaus Pische kommen.

An dieser Stelle danken wir der Bevölkerung und allen Feriengästen für das Verständnis für die auftretenden Unannehmlichkeiten.



Nachfolgend geben wir Ihnen eine Übersicht des voraussichtlichen Terminplans

<i>Beschreibung</i>	Termin
<i>Bau der neuen Werkleitungen</i>	▪ Mai - Juli 2017
<i>Bau der neuen Brücke</i>	▪ ab September 2017
<i>Pfählungsarbeiten</i>	▪ September 2017
<i>Abbruch bestehender Brücke / alte Werkleitungen</i>	▪ Oktober 2017
<i>Lehrgerüst</i>	▪ November 2017
<i>Restliche Arbeiten neue Brücke, Ent- fernen Lehrgerüst</i>	▪ März / April 2018
<i>Strassenanpassungen, Rampen</i>	▪ ab April - Juli 2018
<i>Signalisation/Markierung, Leitschranken, Beleuchtung</i>	▪ Juli - August 2018
<i>Rückbau provisorische Brücke</i>	▪ ab September 2018 (Dauer ca. 2 Wochen)



GEWERBE

Mit grossem Erfolg konnte Ende April das „1. Obergommer Gewerbefrühstück“ durchgeführt werden. Der Anlass in der Sporthalle Oberwald stand unter dem Titel „Zukunftsperspektiven der Berggemeinden“. Als Gast konnte Thomas Egger, Direktor der schweizerischen Arbeitsgemeinschaft für die Berggebiete (SAB) begrüsst werden. Insgesamt verfolgten über 50 Anwesende aus dem Obergommer Gewerbe die Gesprächsrunde. Dabei thematisierte Egger verschiedene Chancen und Gefahren für die Region. So sollte das Goms nicht verpassten Trends nachtrauern, sondern das Angebot im Sommer weiter ausbauen und auf die Karte Gesundheitstourismus und Mountainbike setzen. Einen Schub sollte der Tourismus auch durch landwirtschaftliche Angebote und Produkte erhalten. Diese müssten zwingend mehr in Szene gesetzt werden. Grosser Diskussionsbedarf bestand beim Thema Zweitwohnungen. Für viele direkt involvierten Firmen sei die Gesetzgebung noch immer zu wenig klar geregelt. Offene Fragen und Unklarheiten seien vorprogrammiert, hiess es aus dem Publikum. Auch Gemeindepräsident Christian Imsand nahm zum aktuellen Stand Stellung.

Die angeregten Diskussionen wurden beim anschliessenden Frühstück weitergeführt. Einig waren sich alle, dass das Goms die Voraussetzungen für eine attraktive und wirtschaftlich gesunde Region mitbringt. Jedoch muss ein Umdenken bei der Zusammenarbeit stattfinden. Die Inputs aus dem "1. Obergommer Gewerbefrühstück" wollen die Verantwortlichen weiterverfolgen. So könnte sich der Gemeinderat vorstellen, die Themen mittels Workshop aufzuarbeiten.

Nach der erfolgreichen ersten Ausgabe waren die Anwesenden einstimmig der Meinung, dass eine Fortsetzung des Anlasses stattfinden soll.



PIZZERIA AL PONTE

Mitte Mai eröffnete in Oberwald das neue Restaurant Pizzeria Al Ponte. Gastgeber und Eigentümer sind das einheimische Ehepaar Angela und Romeo Imwinkelried-Ramos.

Der Gemeinderat gratuliert dem jungen Ehepaar zu diesem mutigen Schritt und wünscht ihnen viel Erfolg.

GRUSSWORT

Im Namen der ganzen Gemeindeverwaltung danken wir Ihnen für das entgegengebrachte Vertrauen und wünschen Ihnen und Ihren Familien alles Gute und eine schöne Sommerzeit.





VERANSTALTUNGEN

- | | |
|--|-----------------------------|
| <i>Genusswanderung 1815
Geschinen – Ulrichen</i> | ▪ Samstag, 15. Juli 2017 |
| <i>Dorffest Ulrichen</i> | ▪ Samstag, 15. Juli 2017 |
| <i>Swiss Alps 100 – Laufrennen
Oberwald – Simplondorf</i> | ▪ Samstag, 15. Juli 2017 |
| <i>Bachhüsfascht Oberwald</i> | ▪ Samstag, 22. Juli 2017 |
| <i>Pische Feldmesse Oberwald
mit anschliessendem Grillfest</i> | ▪ Sonntag, 23. Juli 2017 |
| <i>9-Seen-Wanderung
Grimselpass – Geschinen</i> | ▪ Sonntag, 23. Juli 2017 |
| <i>Nationalfeiertag
regionale Feier in Gluringen</i> | ▪ Montag, 31. Juli 2017 |
| <i>Säumerfest Obergesteln</i> | ▪ Mittwoch, 23. August 2017 |
| <i>Sommer Gommerlauf
Nordisches Zentrum</i> | ▪ Samstag, 26. August 2017 |
| <i>Jagdparcours Oberwald</i> | ▪ Sonntag, 27. August 2017 |