

Information über geplante Stromunterbrüche in Obergesteln 08. bis 10.06.2026

Inbetriebnahme der temporären Trafostation TS Dorf

Sehr geehrte Damen und Herren

Im Zusammenhang mit der Inbetriebnahme der temporären Trafostation TS Dorf kommt es in Obergesteln zu geplanten Stromunterbrüchen.

Die Stromunterbrüche sind für folgende Zeitfenster vorgesehen:

Montag, 8. Juni 2026

VK Nr. 9 – Feuerwehrlokal

- **Voraussichtlicher Stromunterbruch: 08:00 Uhr bis ca. 11:00 Uhr**

VK Nr. 5 – Rubin

- **Voraussichtlicher Stromunterbruch: 13:00 Uhr bis ca. 16:00 Uhr**

Dienstag, 9. Juni 2026

VK Nr. 10 – Brunnen

- **Voraussichtlicher Stromunterbruch: 08:00 Uhr bis ca. 11:00 Uhr**

VK Nr. 8 – Saage

- **Voraussichtlicher Stromunterbruch: 13:00 Uhr bis ca. 16:00 Uhr**

Mittwoch, 10. Juni 2026

VK Nr. 11 – Michlig

- **Voraussichtlicher Stromunterbruch: 13:00 Uhr bis ca. 16:00 Uhr**

VK Nr. 13 – Kirche

- **Voraussichtlicher Stromunterbruch: 13:00 Uhr bis ca. 16:00 Uhr**

Hinweis:

Die von den Stromunterbrüchen betroffenen Gebäude sind auf den beiliegenden Situationsplänen farblich gekennzeichnet. Nicht markierte Gebäude sind von den Arbeiten nicht betroffen.

Die angegebenen Zeiten verstehen sich als Richtwerte. Wir sind bemüht, die Dauer der Unterbrüche auf das notwendige Minimum zu beschränken und die Arbeiten rasch und effizient abzuschliessen.

Wir danken Ihnen für Ihr Verständnis und bitten um Entschuldigung für die mit diesen Arbeiten verbundenen Unannehmlichkeiten.

Für Fragen oder weitere Auskünfte stehen wir Ihnen gerne zur Verfügung.

Freundliche Grüsse

Elektrizitätswerk Obergoms AG

Team EWO



N



1:500

Gemeinde Obergoms

02 VK Nr. 5 Rubin

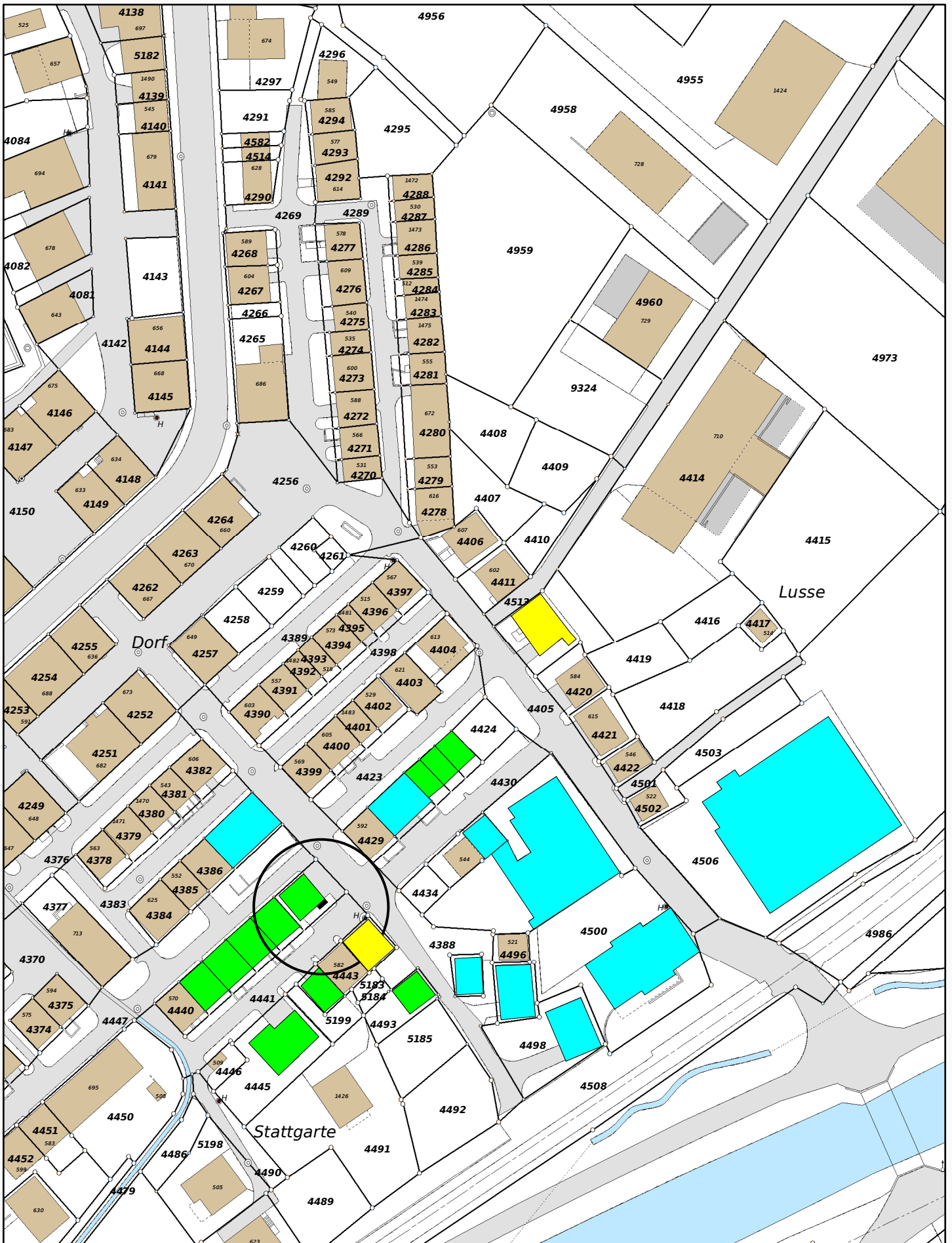
Ersteller Obergesteln
Erstellungsdatum 10.01.2024

Kanton Wallis



Ingenieure, Geometer, Raumplaner
Brig - Visp - Zermatt - Ulrichen

Die im Internet aufgeschalteten Daten haben rein informativen Charakter. Aus diesem Plan und dessen Darstellung können keine rechtlichen Ansprüche abgeleitet werden.



1:1 000

Gemeinde Obergoms

Kanton Wallis

02 VK Nr. 9 Feuerwehrlokal

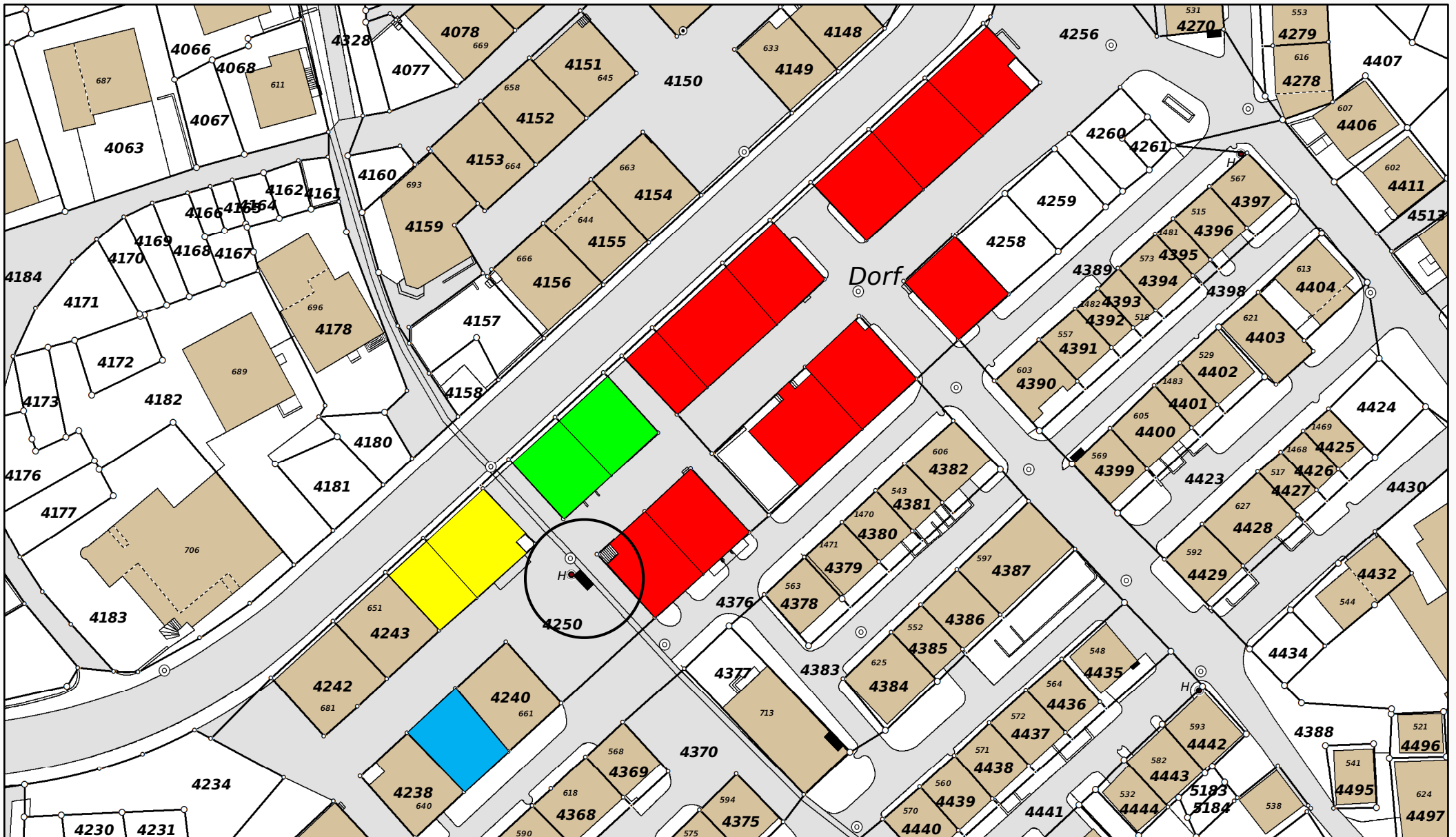
Ersteller Obergesteln
Erstellungsdatum 04.06.2024

Die im Internet aufgeschalteten Daten haben rein informativen Charakter. Aus diesem Plan und dessen Darstellung können keine rechtlichen Ansprüche abgeleitet werden.



PLANAX

Ingenieure, Geometer, Raumplaner
Brig - Visp - Zermatt - Ulrichen



1:700

Gemeinde Obergoms

02 VK Nr. 10 Brunnen

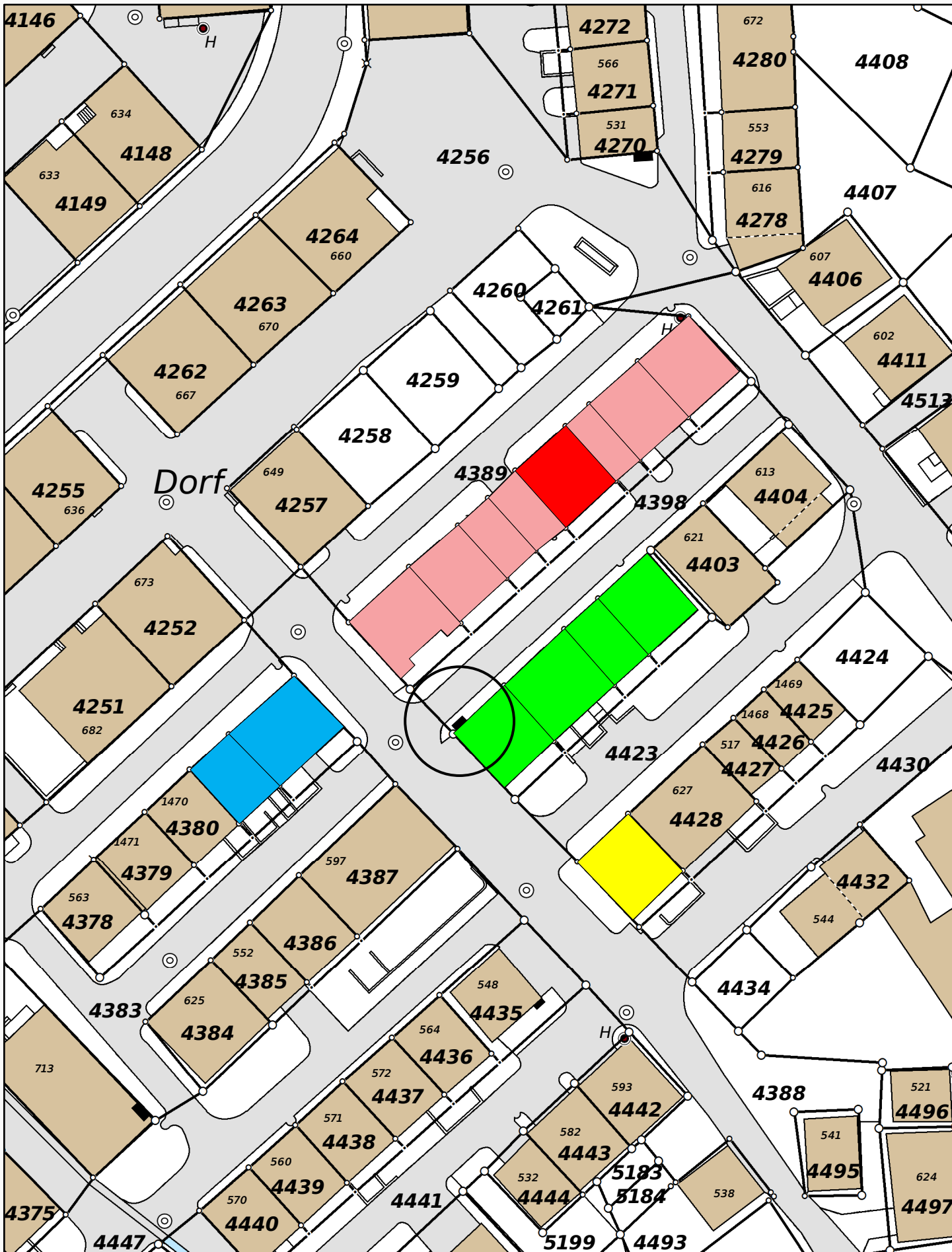
Ersteller Obergesteln
Erstellungsdatum 15.01.2024

Kanton Wallis

Die im Internet aufgeschalteten Daten haben rein informativen Charakter. Aus diesem Plan und dessen Darstellung können keine rechtlichen Ansprüche abgeleitet werden.



Ingenieure, Geometer, Raumplaner
Brig - Visp - Zermatt - Ulrichen



1:500

Gemeinde Obergoms

Kanton Wallis

02 VK Nr. 11 Michlig

Ersteller Obergesteln
Erstellungsdatum 15.01.2024

Die im Internet aufgeschalteten Daten haben rein informativen Charakter. Aus diesem Plan und dessen Darstellung können keine rechtlichen Ansprüche abgeleitet werden.



PLANAX

Ingenieure, Geometer, Raumplaner
Brig - Visp - Zermatt - Ulrichen



N



1:1 300

Gemeinde Obergoms

02 VK Nr. 13 Kirche

Ersteller Obergesteln
Erstellungsdatum 16.01.2024

Kanton Wallis



Ingenieure, Geometer, Raumplaner
Brig - Visp - Zermatt - Ulrichen

Die im Internet aufgeschalteten Daten haben rein informativen Charakter. Aus diesem Plan und dessen Darstellung können keine rechtlichen Ansprüche abgeleitet werden.